

REUMA BEWEEGT

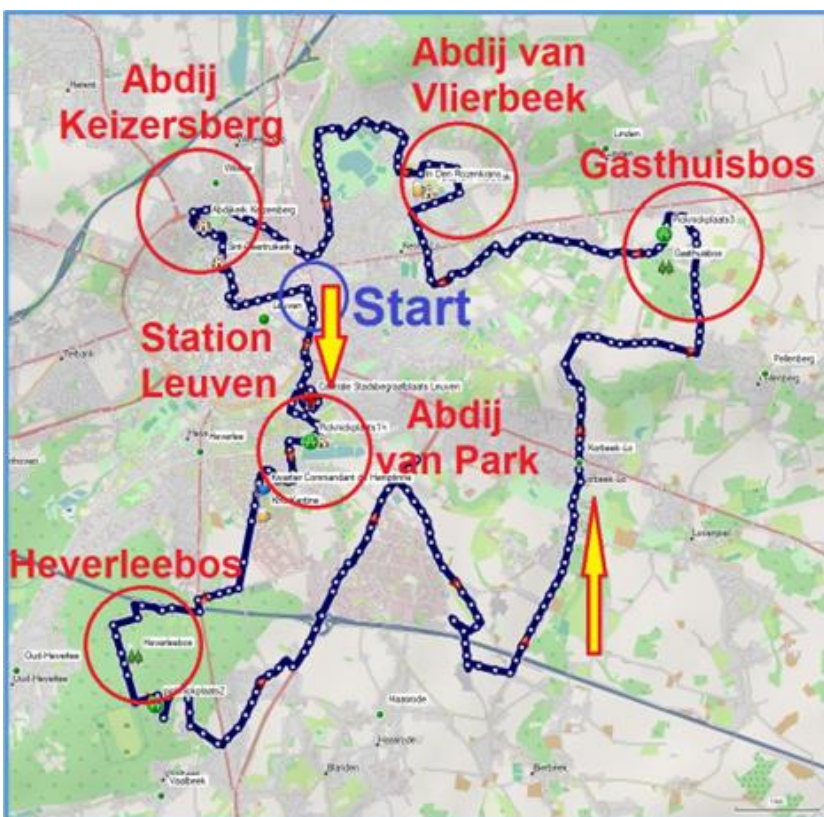
1

BEWEGEN IN JUNI 2022 | PROVINCIE VLAAMS-BRABANT

Bekijk op mobiel



LANGS DE LEUVENSE ABDIEN – 42,2 KM – klim over de Pellenberg & de Keizersbergabdij - ***



De fietstocht vertrekt en komt ook terug aan bij het treinstation van Leuven, ten oosten van de stad gelegen.

De autorijders kunnen betalend parkeren in de ondergrondse parkeergarage onder het station..

Het is een heuvelachtige fietstocht met wel enkele hoogteverschillen zoals de beklimming van de Pellenberg (60 m hoger) en een stevige klim naar de Keizersbergabdij (30 m hoger).

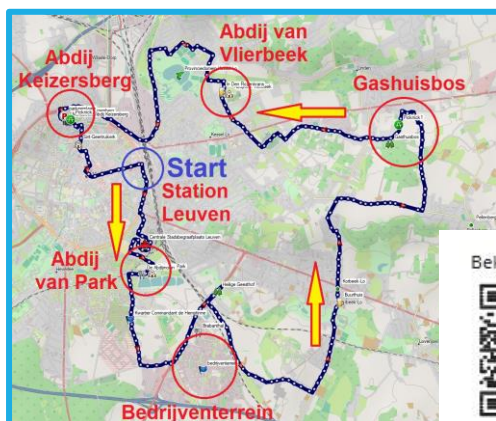
De fietstocht gaat eerst langs de Abdijs van Park en haar visvijvers. Vervolgens fietsen we door het prachtige Heverleebos langs enkele onverharde boswegen en pedaleren we verder door de deelgemeente Kessel-Lo. Eens voorbij het Gasthuisbos komt men tot bij de abdijs van Vlierbeek, mooi gelegen in het groen. Hier kan er mogelijk even gerust worden met een drankje in het bruine café "In den Rozenkrans" vlakbij de abdijs van Vlierbeek.

Meer info op RouteYou met gpx file: [hier downloaden.](#)

KORTERE VARIANTE 01 – 30,2 km – **

Start en einde: station van Leuven.

RouteYou: [hier downloaden.](#)



Bekijk op mobiel



KORTERE VARIANTE 02 – 19.9 km – *

Start en einde: station van Leuven.

RouteYou: [hier downloaden.](#)

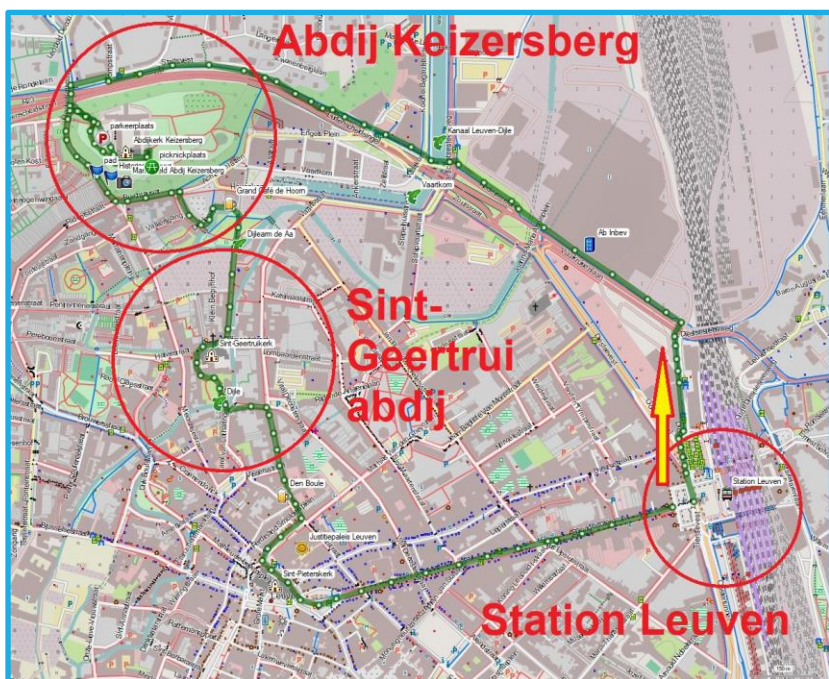


Bekijk op mobiel





ABDIJ KEIZERSBERG WANDELING – 5,2 km – moeilijkheidsgraad *



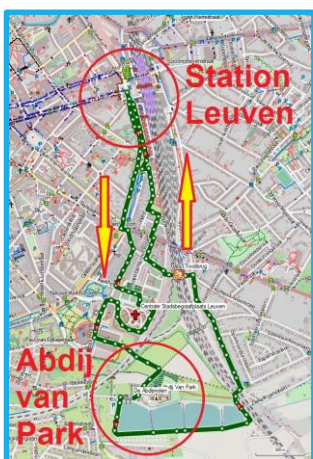
De wandeling vertrekt en komt ook terug aan bij het treinstation van Leuven, dat ten oosten van de stad is gelegen. Het eerste derde deel van de wandeling loopt langs de Leuvense brouwerij, vroeger de Artois genoemd doch door fusies nu AB Inbev geworden.

Halfweg de wandeling is er de stevige beklimming (30 m hoger) en daarna ook de erg steile afdaling naar en van de abdij Keizersberg, De rest van de wandeling is nagenoeg vlak. De Keizersberg klim inspanning zal beloond worden met een prachtig zicht over de ganse stad Leuven.

Meer info op RouteYou: [hier downloaden](#).

VARIANTE ABDIJ VAN PARK – 6,7 km – **

Start en einde: station van Leuven.
RouteYou: [hier downloaden](#).



Bekijk op mobiel



VARIANTE ABDIJ VAN VLIERBEEK – 5.5 km – *

Start en einde: station van Leuven.
RouteYou: [hier downloaden](#).



Bekijk op mobiel

